



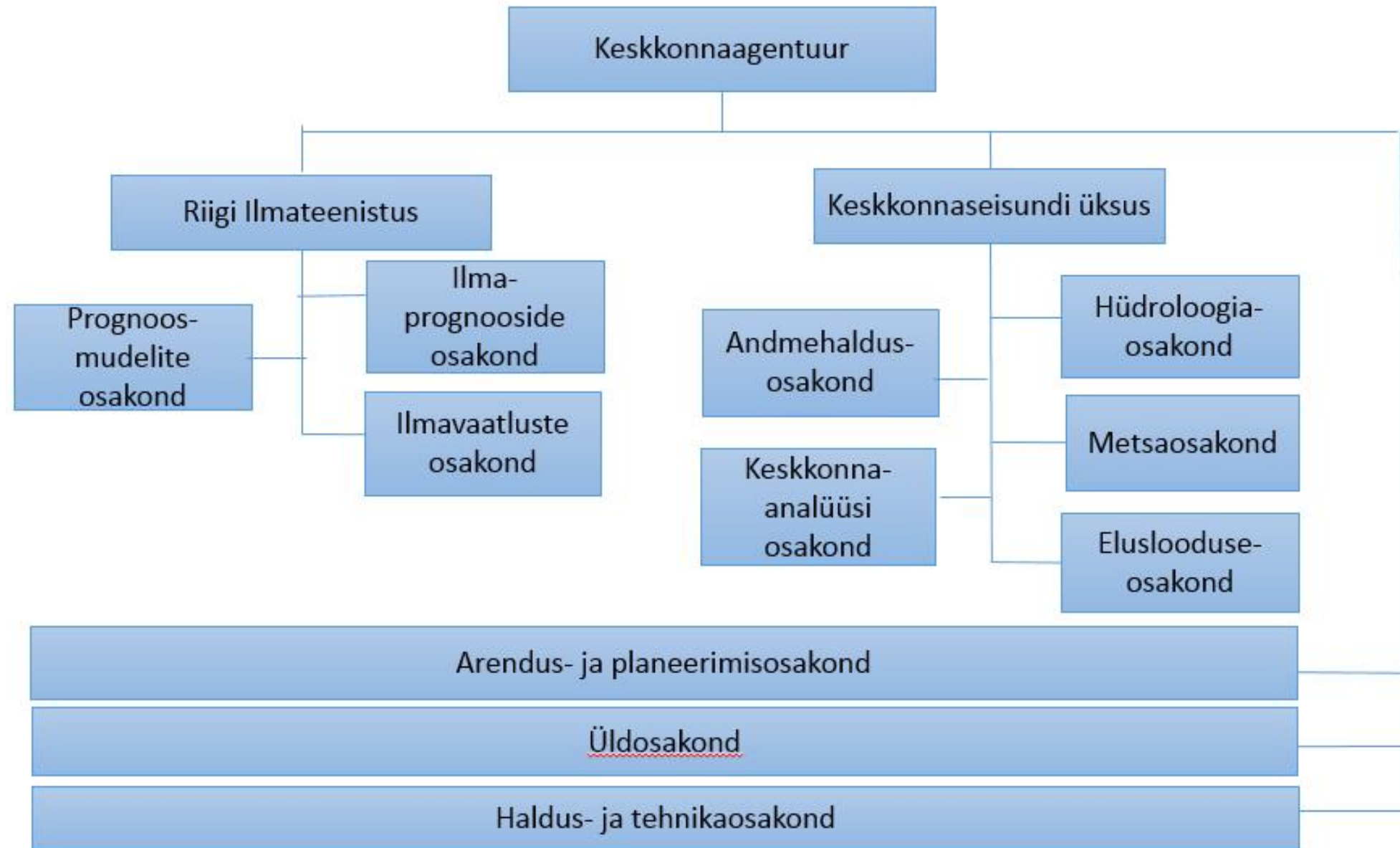
KESKKONNAAGENTUUR

# Veeinfost KAURis

**Eda Andresmaa**

Eda.Andresmaa@envir.ee

15.02.2017



# Veega seotud tegevused KAURis

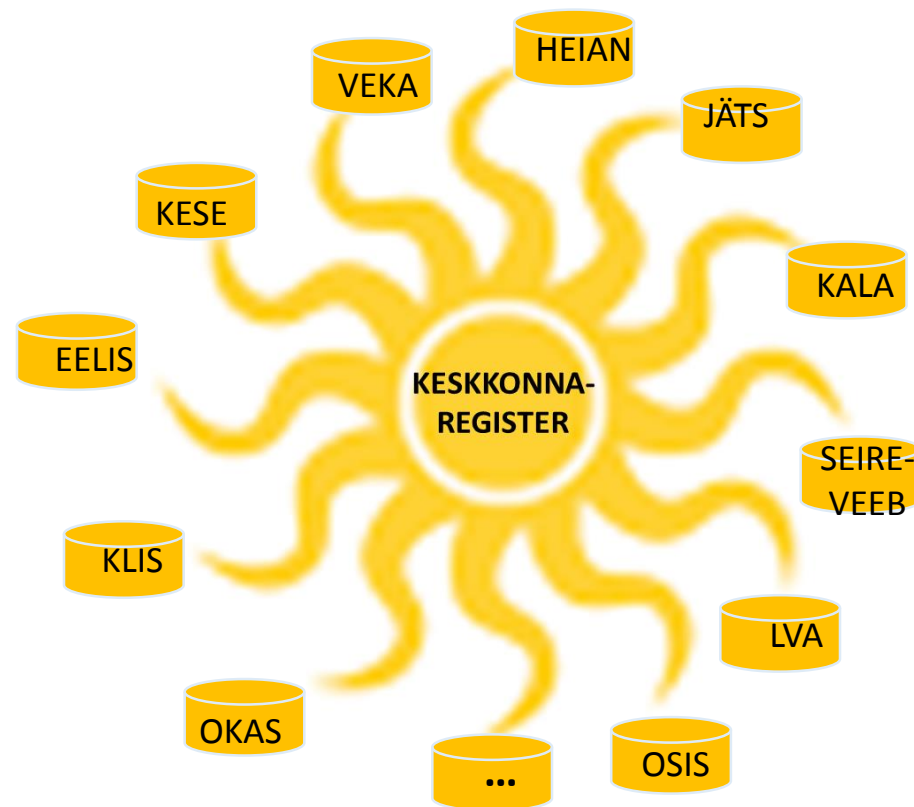
- Veekasutuse statistika (veevõtt, veeheide, veevärgid, reoveekogumisalad jne)
- Põhjavee temaatika (veekihid, põhjaveekogumid, kaevud, tegevuslitsentsid, seisundihinnangud, põhjavee bilanss jne)
- Pinnaveekogude temaatika (veekogud ja -kogumid, nende kaardikujud, piirangud, seisundihinnangud, paisud, koormused jne)
- Hüdroloogia (seire, modelleerimine jne)
- Riikliku keskkonnaseire programmi täitmise tagamine, andmehaldus

# Andmebaasid KeMi haldusalas

## **Keskkonnaregistri eesmärk:**

hallata ja koondada erinevate andmebaaside andmeid, infovahetus erinevate süsteemidega, et tagada ajakohaste ja kontrollitud keskkonnaandmete kättesaadavus avalikkusele.

(<http://register.keskkonnainfo.ee/>)



# Vee valdkonna andmebaasid



**Heian**

(heitvee  
andmebaas)



**VEKA**

(veekasutuse  
aruanded)




**EELIS**

(objektid, load,  
liigid, seire jne)




**KESE**

(keskkonnaseire)



**KLIS/  
Kotkas**

(keskkonnalaad)



# Veekasutuse objektid Eelises

